



**АДМИНИСТРАЦИЯ
ДАЛЬНЕКОНСТАНТИНОВСКОГО МУНИЦИПАЛЬНОГО ОКРУГА
НИЖЕГОРОДСКОЙ ОБЛАСТИ**

ПОСТАНОВЛЕНИЕ

17.04.2026

№ 1250

**О внесении изменений в постановление администрации
Дальнеконстантиновского муниципального округа от 28.07.2023 г. №1914 «Об
утверждении Реестра мест (площадок) накопления твердых коммунальных
отходов на территории Дальнеконстантиновского муниципального округа
Нижегородской области»**

На основании Федерального закона от 20.03.2025 года №33-ФЗ «Об общих принципах организации местного самоуправления в единой системе публичной власти», Федерального закона от 06.10.2003 года №131-ФЗ «Об общих принципах организации местного самоуправления в Российской Федерации», Федерального закона от 24 июня 1998 года №89-ФЗ «Об отходах производства и потребления», Постановления Правительства РФ от 31.08.2018 года №1039 «Об утверждении правил обустройства мест (площадок) накопления твердых коммунальных отходов и ведения их реестра» администрация Дальнеконстантиновского муниципального округа **постановляет:**

1. Внести изменения в постановление администрации Дальнеконстантиновского муниципального округа от 28.07.2023 г. №1914 «Об утверждении Реестра мест (площадок) накопления твердых коммунальных отходов на территории Дальнеконстантиновского муниципального округа Нижегородской области»:

1.1. Включить в подраздел «Места (площадки) накопления твердых коммунальных отходов, расположенные на кладбищах» Реестра мест (площадок) накопления твердых коммунальных отходов на территории Дальнеконстантиновского муниципального округа Нижегородской области следующие контейнерные площади:

8	с. Кажлейка	земельный участок кладбище с. Кажлейка	55.79 1805, 43.91 4116	бетон	15	1	8	территория кладбища	Суроватихинский территориальный отдел администрации Дальнеконстантиновского муниципального округа ОГРН 1225200047434, Нижегородская область, Дальнеконстан
---	-------------	--	---------------------------------	-------	----	---	---	---------------------	--

									тиновский м.о., п.ст.Суроватих а, ул.Центральна я, д.18
9	с.Мига лиха	земельны й участок кладбище с.Мигалих а	55.79 8245, 43.78 3838	бето н	15	1		8	территор ия кладбищ а Суроватихинск ий территориаль ный отдел администрации Дальнеконстан тиновского муниципальног о округа ОГРН 1225200047434, Нижегородская область, Дальнеконстан тиновский м.о., п.ст.Суроватих а, ул.Центральна я, д.18
1 0	с.Суро ватиха	земельны й участок кладбище с. Суровати ха	55.74 6760, 43.93 4130	бето н	15	1		8	территор ия кладбищ а Суроватихинск ий территориаль ный отдел администрации Дальнеконстан тиновского муниципальног о округа ОГРН 1225200047434, Нижегородская область, Дальнеконстан тиновский м.о., п.ст.Суроватих а, ул.Центральна я, д.18
1 1	с.Нов ые Берез ники	земельны й участок кладбище с. Новые Березники	55.77 1262, 43.92 6475	бето н	15	1		8	территор ия кладбищ а Суроватихинск ий территориаль ный отдел администрации Дальнеконстан тиновского муниципальног о округа ОГРН 1225200047434, Нижегородская область, Дальнеконстан тиновский м.о.,

										п.ст.Суроватиха, ул.Центральная, д.18
1 2	с.Малая Пица	земельный участок кладбище с.Малая Пица	55.74 7674, 44.19 2944	бетон	7	1		8	территория кладбища	Малопицкий территориальный отдел администрации Дальнеконстантиновского муниципального округа ОГРН 1225200047203, Нижегородская область, Дальнеконстантиновский м.о.,с.Малая Пица, ул.40 лет Победы, д.11 А
1 3	с.Маргуша	земельный участок кладбище с.Маргуша	55.66 7906, 44.20 8485	бетон	7	1		8	территория кладбища	Малопицкий территориальный отдел администрации Дальнеконстантиновского муниципального округа ОГРН 1225200047203, Нижегородская область, Дальнеконстантиновский м.о.,с.Малая Пица, ул.40 лет Победы, д.11 А
1 4	с.Румянцево	земельный участок кладбище с.Румянцево	55.93 4465, 44.12 2907	асфальт	15	1		8	территория кладбища	Дубравский территориальный отдел администрации Дальнеконстантиновского муниципального округа ОГРН 1225200047160, Нижегородская область, Дальнеконстантиновский м.о., п.Дубрава, ул.Восточная, д.28

1.2. Дополнить приложение №2 схемами размещения мест (площадок) накопления твердых коммунальных отходов, расположенных на кладбищах на территории администрации Дальнеконстантиновского муниципального округа Нижегородской области, согласно приложению к настоящему постановлению.

2. Управлению строительства, архитектуры и жилищно-коммунального хозяйства опубликовать настоящее постановление в сетевом издании «Родная Земля - онлайн» и на официальном сайте Дальнеконстантиновского муниципального округа в информационно-телекоммуникационной сети «Интернет».

3. Настоящее постановление вступает в силу после официального опубликования.

4. Контроль за исполнением настоящего постановления возложить на заместителя главы администрации Дальнеконстантиновского муниципального округа Нижегородской области Гребневу Л.И.

Глава местного самоуправления



В.А.Варнаков



Подлинник электронного документа, подписанного ЭП,
хранится в системе электронного документооборота

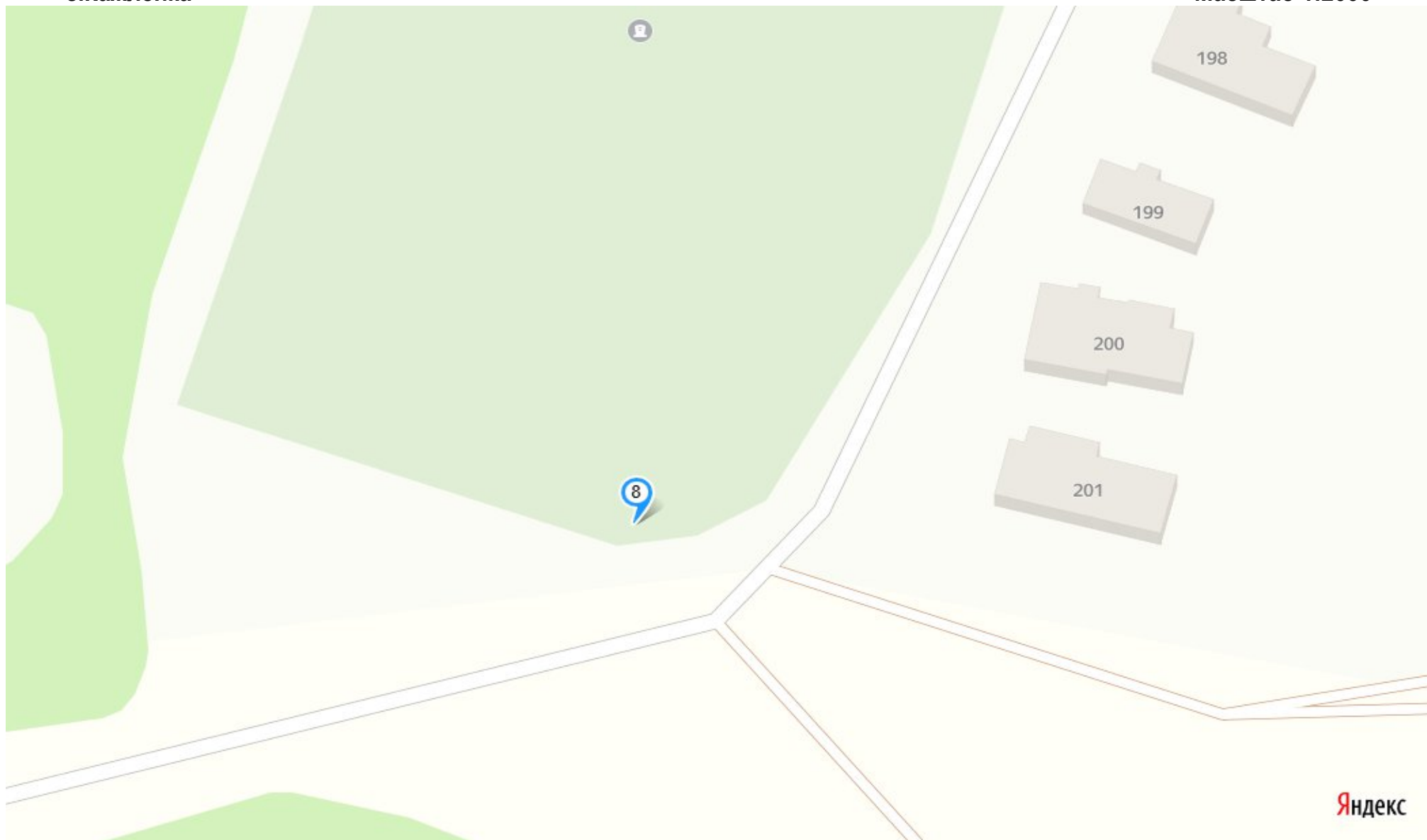
СВЕДЕНИЯ О СЕРТИФИКАТЕ ЭП

Сертификат: 1СВА4860625979С09Е67246Е54Е800В9
Владелец: Варнаков Владимир Алексеевич
Действителен: с 25.06.2025 по 18.09.2026

Приложение
к постановлению администрации
Дальнеконстантиновского муниципального округа
Нижегородской области
17.04.2026 1250 от _____ № ____
«Приложение №2
к постановлению администрации
Дальнеконстантиновского муниципального округа
от 28.07.2023г № 1914»

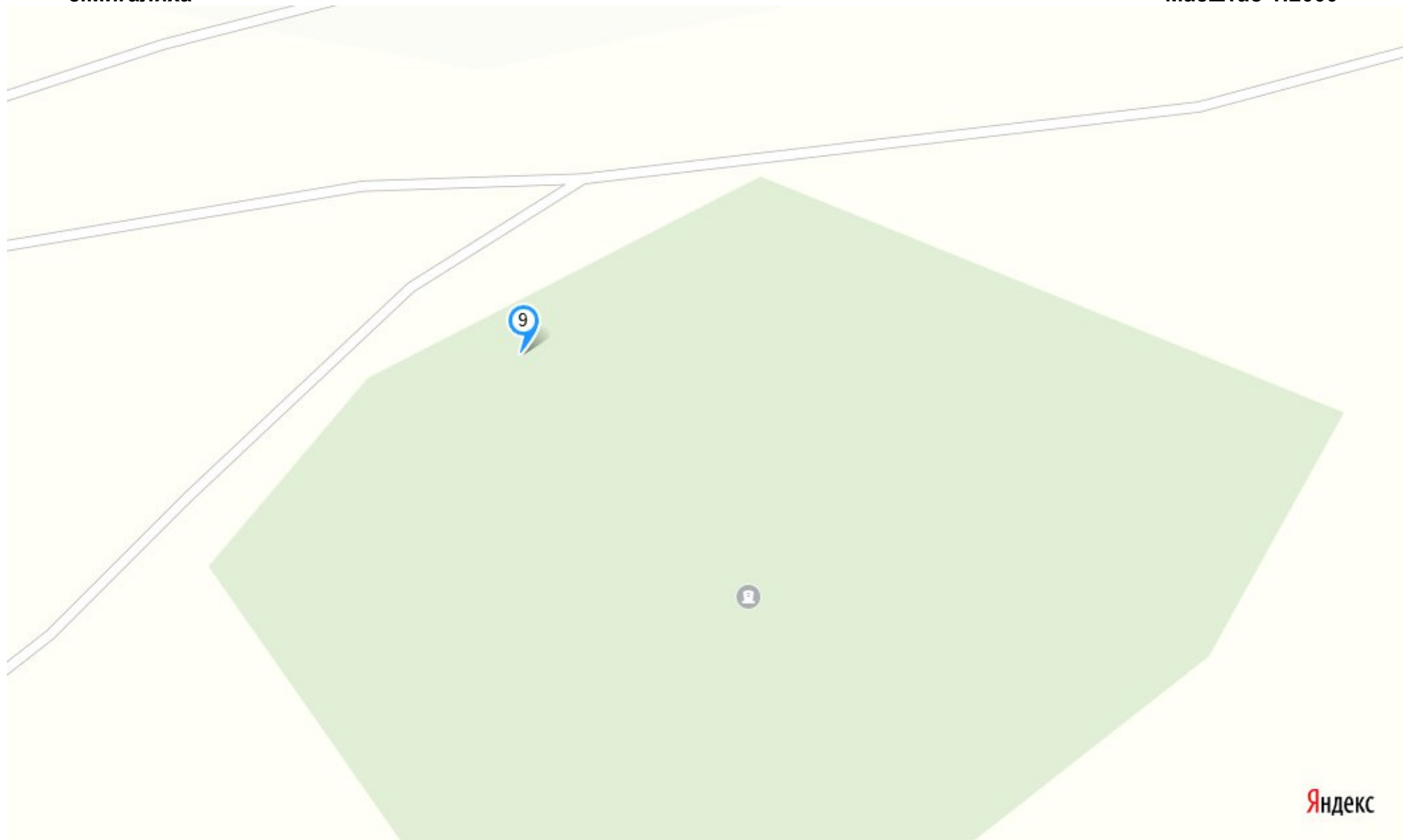
Схема размещения мест (площадок) накопления твердых коммунальных отходов, расположенных на территории администрации Дальнеконстантиновского муниципального округа Нижегородской области

**Места (площадки) накопления твердых коммунальных отходов, расположенные на кладбищах
с.Кажлейка Масштаб 1:2000**



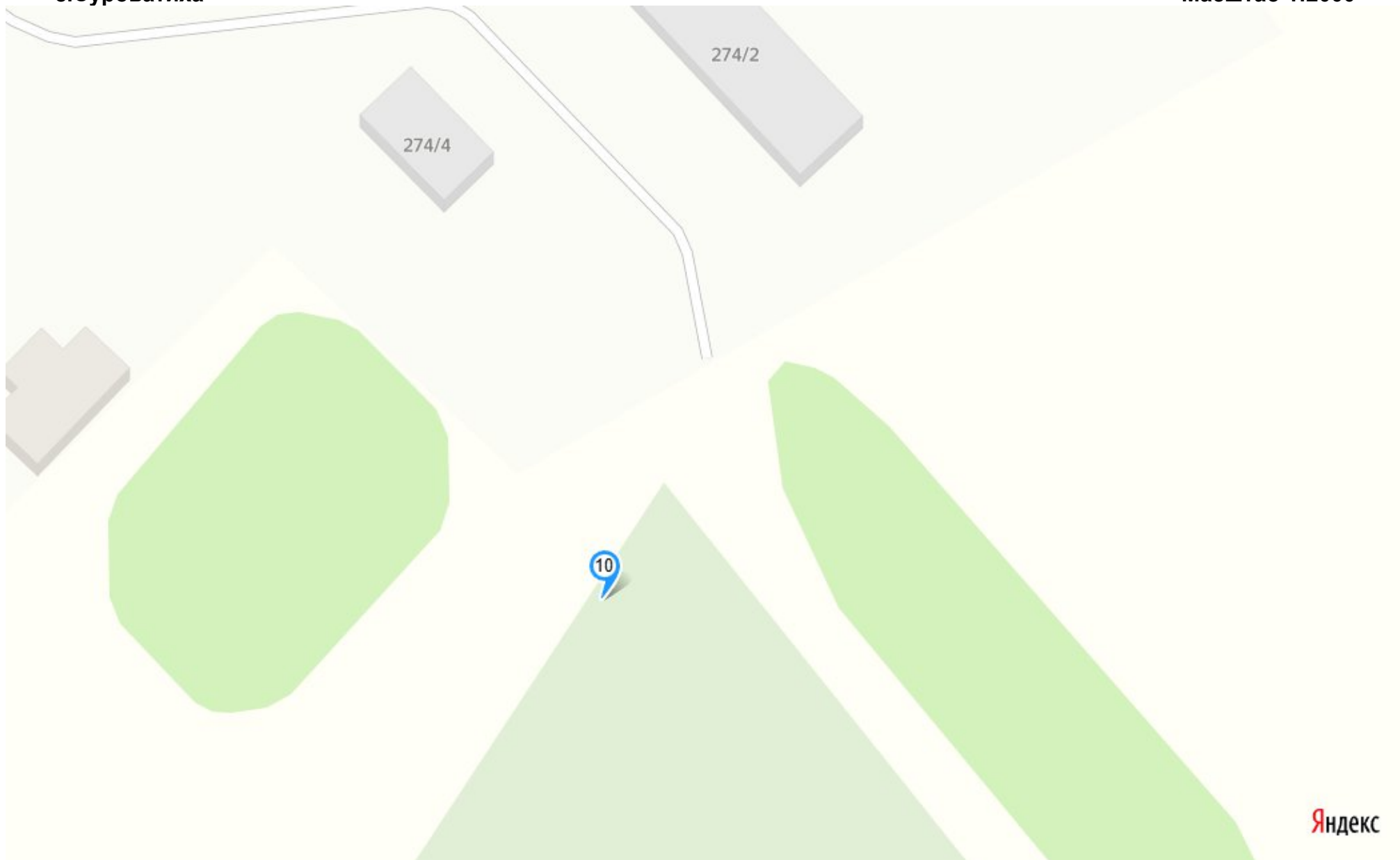
с.Мигалиха

Масштаб 1:2000



с.Суроватиха

Масштаб 1:2000



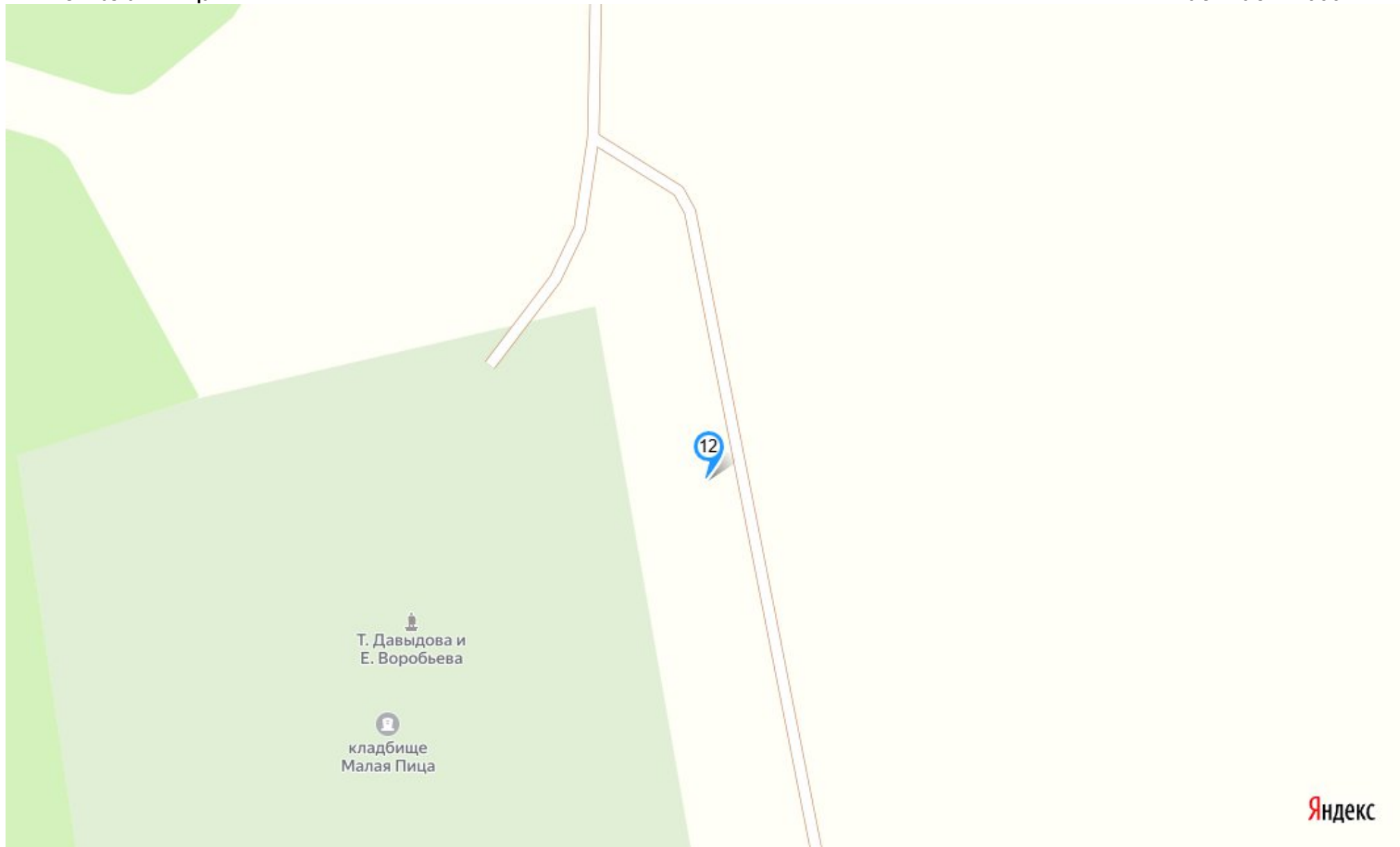
Яндекс

с.Новые Березники

Масштаб 1:2000

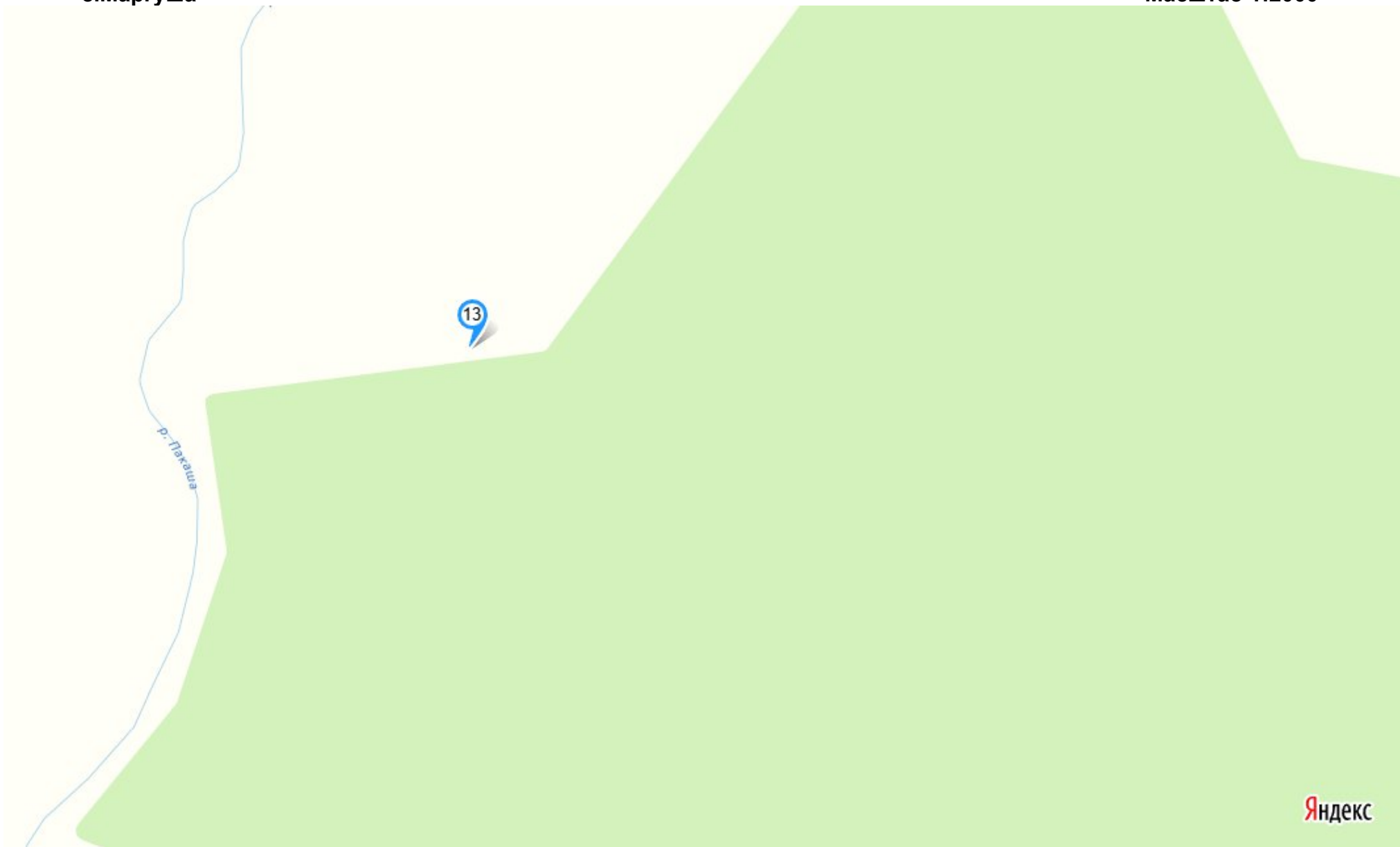


Яндекс



с.Маргуша

Масштаб 1:2000



с.Румянцево

Масштаб 1:2000

14

Яндекс

Р

